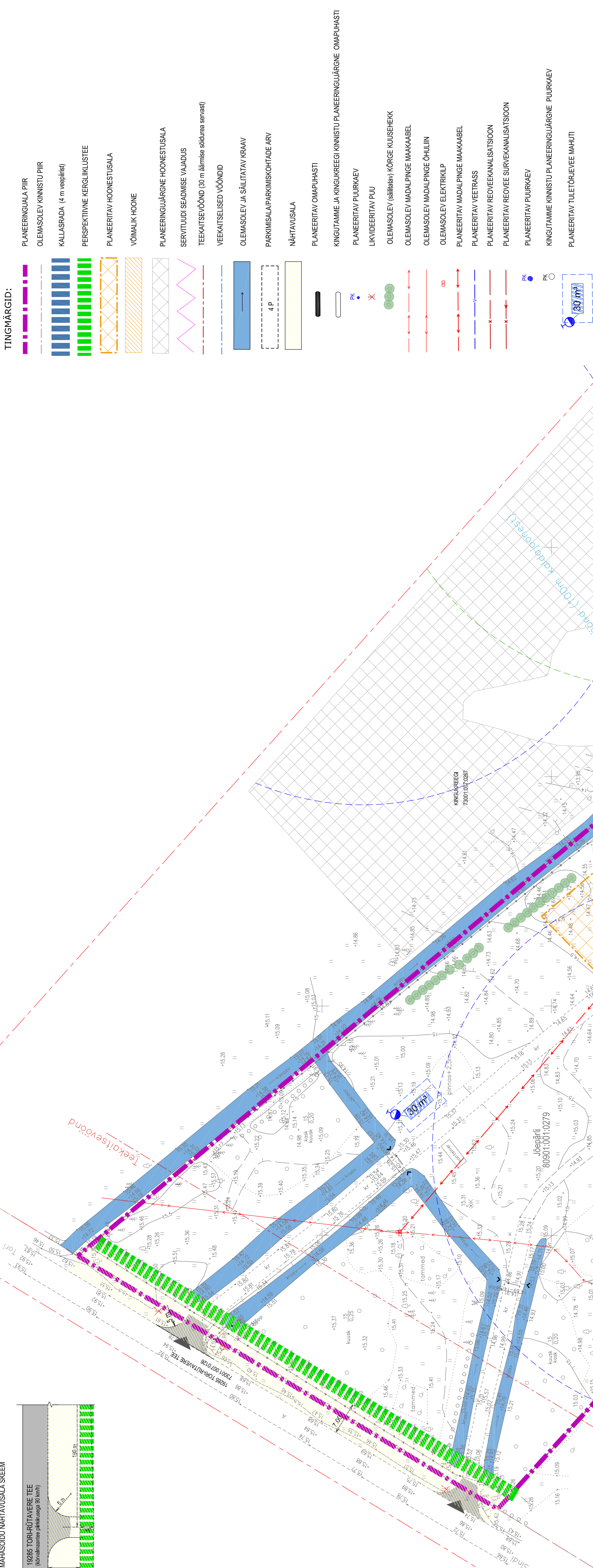
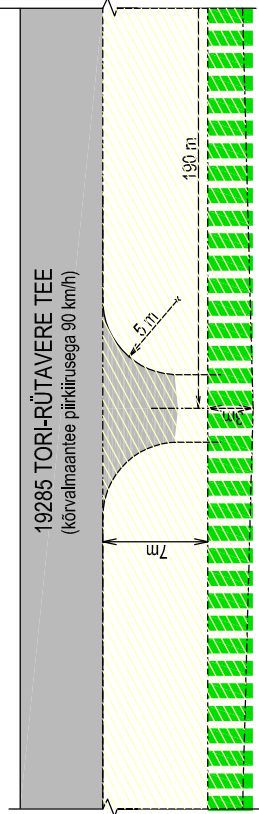



MAHASÕIDU NÄHTAVUSALA SKEEM



PLANEERITAVA KINNISTU ANDMISE EHTTUSÖSIGUS		JÕEPÄRA RÜTAVERE KÜLA, TORI VALD, PÄRNU MAHAKO	
KUNDA ADRRESS	KATASTRITUNNUS	89901:001:0079	
KUNDA PINNALA	MAATLUNDUSMÄÄ	22032 m ²	0011: M
PLANEERITAV KUNDA KASUTAMISE SIHTOTSCHARIE	KUNDA SUURIM LUBATUD EHITISEALINE PIND	500 m ²	
SUURIM LUBATUD HOONETE ARV	1 eelmis ja 4 abihoonet		
SUURIM LUBATUD HOONETUSKÕRGUS (plaanisolevaid eelkattumisi arvestades)	diamid 9 m abihoonetel 6 m		
SUURIM LUBATUD KORRUSLUS	2 maagiposist, 1 maasalmine korus		
ARHITEKTUURISED JA KULUNDUSKUD TINGIMUSED			
KATUSEALALE	30°-50°	KROHVI, PUTS, KIVI, KLAAS	KATUSEKATE VASTAVALT PROJEKTILE
VALSIVIMISTUS			
HOONETE TULEKUSUS		VASTAVALT PROJEKTILE	
 ANNE STRATI ARHITEKTUURIBÜROO		TORI VALLAS RÜTAVERE KÜLAS JÕEPÄRAL KINNISTU DETALPLANEERING	
Rajandusliku ehitise kohta, er. EEP 2008/84, M. 12. 14.466		DP-3	
ARHITEKT	A. VASIMA	M 1:500	
		January, 2025	
		610-24	

Märkused: Plaan koostatud digitaalselt arvutis graafikoprogrammiga MicroStation PowerDraft V8i.
Koordinaadid määratud L-Est 97 süsteemis, kõrgused EH 2000 süsteemis
Määrdistamine tugineb plaanilisel TRIMBLE VRS NOW geodeetiliselt võrgule
Määrdistatud 02.08 – 10.09.2024 elektronlahimeetriga TRIMBLE ROBOTIC S6, GPS seade TRIMBLE R860
Plaanil puuduvad tehnovõrgud, millele kohta pole teostuspõhised
Pirari kartud plaanile Maa-areti arvandmetel seega 10.09.2024, piri asukoht informatiivne

Objekti nimetus ja aadress	Jooniste arv:	Jooniste nr 1
Tori vöid Rütavere külla Jüepärli	Jooniste sisu	Mööblisüsteemid M1-300
	TOPO–GEODEETILINE MAA–ALA PLAAN	
	MKM registreering EEC000348	
	Mööblis: Dag Kivila	Kuupäev 11.09.2024
	JoonistasDag Kivila	
Pikk t2n 12,80010 PÄRNU tel +372 4420 700	Juhat6@Pester Pisk	Töö nr 9302

**KINNISVARA
EKSPERT**